

**Siam Bike Tours Co., Ltd.**

Boat Avenue  
21/9 Lagoon Road  
Choeng Thale, Thalang  
83110 Phuket, Thailand

Phone: +66 (0) 89 - 7307 441  
Email: [mail@siambiketours.com](mailto:mail@siambiketours.com)  
Web: [www.siambiketours.com](http://www.siambiketours.com)



**Chiang Mai - Berg Challenge**

**Tour ID: E**

Diese Radreise durch die Region Chiang Mai ist ein aufregendes Abenteuer in den Bergen Nordthailands! Die ausgezeichneten Straßen machen jeden Höhenmeter zum Vergnügen. Lass Dich nach jedem Aufstieg von der atemberaubenden Bergkulisse beeindrucken.

Dieser Trip lässt uns mehrere der bekannten Rad-Monumente von Chiang Mai erleben: Doi Suthep, Samoeng Loop, Mae Hong Son Loop und schließlich der Doi Inthanon National Park stehen auf der Wunschliste vieler. Wenn Du Alpenpässe magst, wirst Du unsere Mountain Challenge lieben!

**11 Tage | 10 Nächte | 8 Etappen von 28 bis 143 km | Total 783 km | 14.000 Hm  
Ruhetag in Pai.**





**Chiang Mai – Die Rose des Nordens** – liegt 700 km von Bangkok entfernt und ist von bis zu 1.500 Metern hohen, dschungelbewachsenen Bergen umgeben. In Nordthailand herrscht ein angenehmes, mediterranes Klima mit entsprechender Vegetation. Es wachsen besondere Orchideen, Rosen, Erdbeeren, Äpfel und tropische Früchte. Die zweitgrößte Stadt Thailands zählt mehr als 100 Tempel und besitzt eine malerische Altstadt mit unzähligen Gassen und Restaurants. Die ehemalige Handelsmetropole gilt als Zentrum für hochwertiges Kunsthandwerk. Auf dem weltbekannten, exotischen Nachtmarkt werden diese Kunstgegenstände nach Sonnenuntergang feilgeboten. Chiang Mai ist der ideale Ausgangspunkt für unsere Radreise durch den faszinierenden Norden Thailands.

## **1. Tag**

### **Anreise Chiang Mai**

Individuelle Ankunft und Transfer zum Hotel, in dem wir die nächsten drei Nächte verbringen werden. Am Abend treffen wir uns dort zur Begrüßung. Du bekommst Informationen über die Tour und erfährst Wissenswertes über unser Gastland. Anschließend erhält jeder Teilnehmer ein hochwertiges Siam Bike Tours Team Radtrikot.

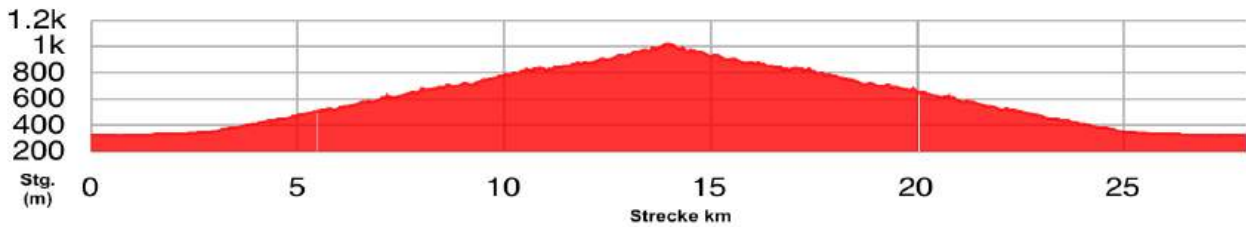
## **2. Tag**

### **Morgendlicher Ausflug Chiang Mai**

#### **1. Etappe, Chiang Mai – Doi Suthep = 28 km | 700 Hm**

Am Morgen machen wir einen optionalen Ausflug mit dem Bus zum berühmten Doi Suthep Tempel, der die Stadt aus einer Höhe von 1.056 m ü.M. überblickt. Anschließend besuchen wir verschiedene Kunstwerkstätten, die Einblicke in die Herstellung von Seide, Papierschirmen und Lackarbeiten geben. Am Nachmittag kehren wir noch einmal zum Doi Suthep zurück, diesmal jedoch auf unseren Rädern. Es ist die erste von mehreren klassischen Routen in Chiang Mai, die wir in Angriff nehmen werden. Mit seinem 11 km stetigen Anstieg von durchschnittlich 6%, flankiert von Bäumen, die einen angenehmen Schatten bieten, ist es die ideale Aufwärmestelle.

Abends nutzen wir die Gelegenheit, den Nachtmarkt zu besuchen oder einfach die entspannte Atmosphäre von Nimmanhaemin zu genießen. So heißt das coole Künstlerviertel mit seinen zahlreichen Restaurants und Cafés, in dem unser Hotel liegt. **F inkl.**



### 3. Tag

#### 2. Etappe, Samoeng Runde – Chiang Mai = 89 km | 1.460 Hm

Ein Klassiker der lokalen Radszene. Nach zwanzig flachen Kilometern entlang der Canal Road nach Süden beginnt die Straße leicht zu steigen. Die kurvige Straße führt uns vorbei an Reisfeldern, Plantagen und Bergdörfern. Wir radeln durch Waldgebiete und tolle Berglandschaften bis zum höchsten Punkt der Etappe auf 1.150 müM. Nach der langen Abfahrt durch das Mae Sa Tal hinunter fahren wir von Mae Rim entlang der Canal Road zurück zu unserem Hotel. **F | M inkl.**



### 4. Tag

#### 3. Etappe, Chiang Mai - Pai = 127 km | 2.060 Hm

Die ersten flachen 50 Kilometer führen uns entlang von Reisfeldern ins Gebirge. Wir bewältigen vier längere Steigungen mit 220 bis 400 Höhenmetern. Die kurvenreiche Straße verläuft durch dschungelbewachsene Berglandschaften, vorbei an traditionellen Dörfern. Den höchsten Pass erreichen wir auf 1.360 müM. Unser Etappenort Pai liegt in einem schönen Hochtal. **F | M inkl.**



### 5. Tag

#### Ruhetag in Pai

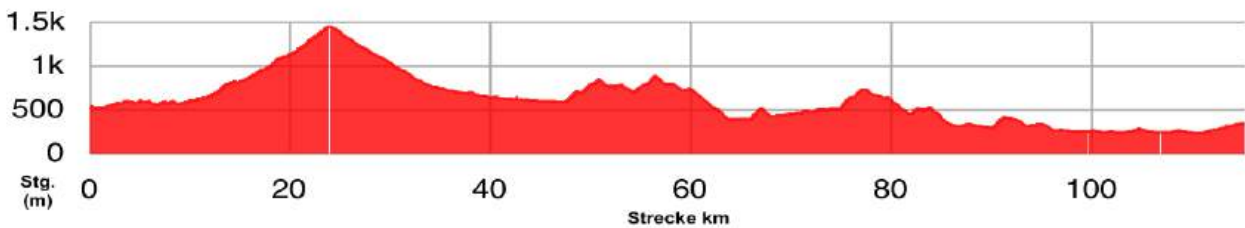
Den heutigen Ruhetag erleben wir in Pai, einem urgemütlichen Städtchen in einem idyllischen Tal. Einst berüchtigt als Zentrum des Opiumhandels, ist Pai heute ein trendiges Ziel für die internationale Backpacker- und Musikszene. **F inkl.**



## 6. Tag

### 4. Etappe, Pai - Mae Hong Son = 115 km | 2.700 Hm

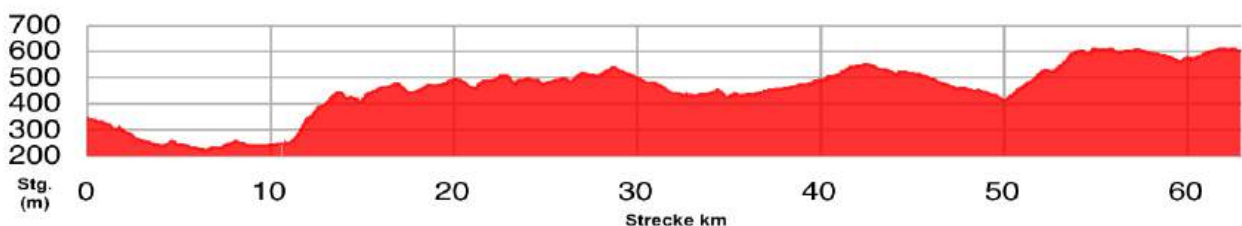
Eine echte Herausforderung, aber eine spektakulär schöne Etappe. Von Pai aus führt die Straße zum ersten Pass auf 1.443 müM, wo wir mit einem wunderschönen Blick auf die Berglandschaft belohnt werden. Wir meistern weitere Anstiege, vorbei an Plantagen und Bergdörfern bis zum Etappenziel in Mae Hong Son an der burmesischen Grenze. Mae Hong Son ist bekannt für seine Vielfalt an Bergvölkern, darunter die Meo, Lawa und die berühmten langhalsigen Karen. Wir werden in einem wunderschönen abgelegenen Resort außerhalb der Stadt übernachten. **F | M inkl.**



## 7. Tag

### 5. Etappe, Mae Hong Son - Khun Yuam = 63 km | 1.070 Hm

Die heutige kurze Etappe führt durch eine ursprüngliche und wilde Berglandschaft mit zwei längeren Steigungen von jeweils zweihundert Höhenmetern. Khun Yuam ist ein traditionelles thailändisches Dorf mit einem einfachen Dorfleben und freundlichen Einwohnern. **F/M inkl.**





### 8. Tag

#### 6. Etappe, Khun Yuam - Mae Sariang = 97 km | 1.450 Hm

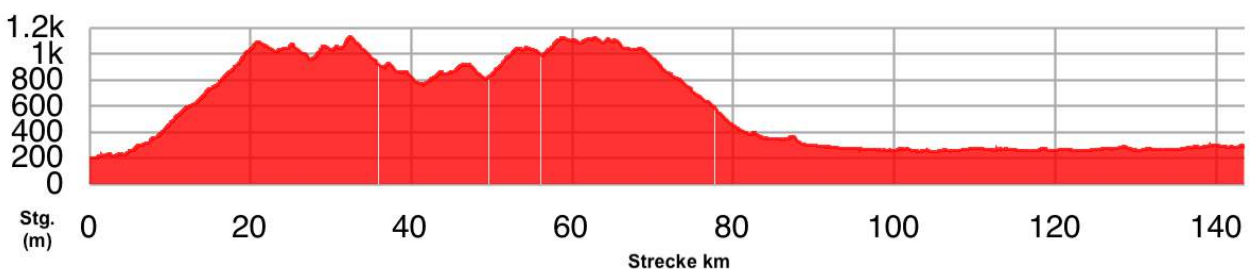
Wir fahren auf und ab durch zahlreiche Kurven und passieren Plantagen und viele kleine Dörfer. Die meisten Einheimischen hier gehören den Bergvölkern (Engl. Hilltribes) an. Unser Hotel liegt direkt am Salawin-Fluss, der die natürliche Grenze zu Burma bildet. **F | M inkl.**



### 9. Tag

#### 7. Etappe, Mae Sariang – Chom Thong = 143 km | 2.270 Hm

Die erste lange und gleichmäßige Steigung beginnt schon nach wenigen Kilometern. Nach zwanzig Kilometern erreichen wir die Passhöhe auf 1.210 müM. Auf dem Hochplateau, dessen Vegetation und Gerüche bisweilen an den Mittelmeerraum erinnern, wechseln sich einige, kürzere Steigungen und Abfahrten ab. Schließlich werden wir mit einer zehn Kilometer langen Abfahrt belohnt. Unser Resort liegt fast direkt am Eingang des Doi Inthanon Nationalparks. **F | M inkl.**



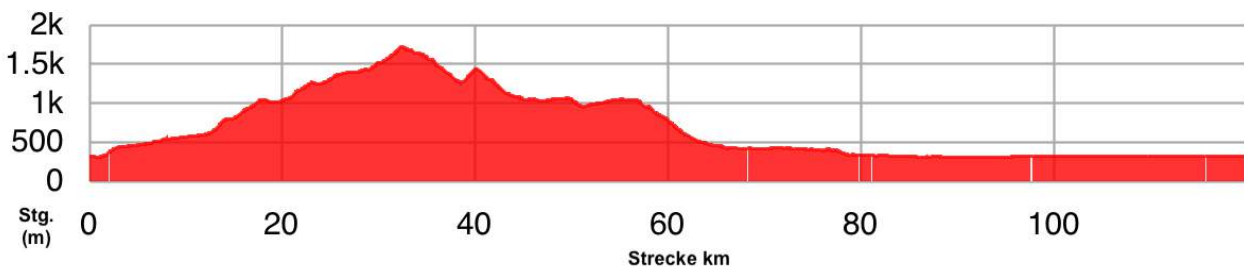


## 10. Tag

### 8. Etappe, Chom Thong – Doi Inthanon National Park – Chiang Mai = 120 km | 2.290 Hm

Auf unserer heutigen Schlussetappe erwartet uns eine weitere Herausforderung. Wir folgen zunächst dem Anstieg zum Doi Inthanon, bis wir das Dorf Khun Khlang erreichen. Dort biegen wir rechts ab und machen uns – nach einer Erfrischungspause in einem Café mit toller Aussicht – auf den Weg zum höchsten Punkt des Doi Inthanon Nationalparks auf 1.700 m Höhe. Nach mehreren Abfahrten, unterbrochen von einem weiteren, kurzen Anstieg, erreichen wir das malerische Mae Wang Valley. Wir durchqueren dieses Tal entlang eines Bergflusses und haben schließlich noch ein paar flache Kilometer zurück nach Chiang Mai.

Wir freuen uns auf unser schönes Fünf-Sterne-Hotel, in dem wir bereits die ersten drei Nächte verbracht haben. Bei einem gemeinsamen Abendessen stoßen wir auf die großartige Tour und unsere tollen Leistungen an. F | M | A inkl.



## 11. Tag – Abreisetag

Individuelle Heimreise oder Verlängerung. F inkl.

## **Inbegriffene Leistungen**

- Alle Übernachtungen mit Frühstück
- Alle angegebenen Mahlzeiten:  
10 x F = Frühstück | 6 x M = Mittagessen | 1 x Abendessen
- Alle Kaffeepausen: Eiskaffee, warme Kaffee Köstlichkeiten oder Tee
- Isotonische Getränke, Coke, Wasser und Früchte auf den Etappen
- Deutsch- oder Englischsprachiger Tour Guide
- Team Trikot | Team Rucksack | Team Phone Bag | Trinkflasche 0.75 l
- Begleitbus mit Mitfahrgelegenheit
- Ausflug zum Doi Suthep und Kunsthandwerk Besichtigungs Tour
- Nationalpark Gebühren
- Reparatur Service
- Zusatzversicherung während der Radreise
- Fotos zum Download
- **Full Service** (Flaschen nachfüllen, Erfrischungstücher, Aufbewahrung der Schuhe und Helme und vieles mehr...)

## **Nicht inbegriffene Leistungen**

- Mietrad - wir haben eine große Auswahl an Rennrädern und E-Bikes
- Internationale und lokale Flüge
- Transfer Hotel Chiang Mai, ca. THB 200
- Freiwillige Trinkgelder
- Alkoholische Getränke