

**Siam Bike Tours Co., Ltd.**

Boat Avenue  
21/9 Lagoon Road  
Choeng Thale, Thalang  
83110 Phuket, Thailand

Phone: +66 (0) 89 - 7307 441

Email: [mail@siambiketours.com](mailto:mail@siambiketours.com)

Web: [www.siambiketours.com](http://www.siambiketours.com)



**Chiang Mai - Berg Challenge**

**Tour ID: E**

Die "Transalp Challenge" Thailands. Inklusive Doi Inthanon, mit 2'565 müM – der höchste Berg Thailands. Bezaubernde Nordthailandreise für sportliche, bergbegeisterte Radfahrer. Ruhetag in Pai. 11 Tage / 10 Nächte / 8 Etappen von 40 bis 150 km = 793 km / 14'276 Höhenmeter



**Chiang Mai – Die Rose des Nordens** – liegt 700 km von Bangkok entfernt und ist von bis zu 1500 Metern hohen, dschungelbewachsenen Bergen umgeben. In Nordthailand herrscht ein angenehmes, mediterranes Klima mit entsprechender Vegetation. Es wachsen besondere Orchideen, Rosen, Erdbeeren, Äpfel und tropische Früchte. Die zweitgrößte Stadt Thailands besitzt über 100 Tempel und eine reizvolle Altstadt mit unzähligen Gassen und Restaurants. Die ehemalige Handelsmetropole, gilt als Zentrum für hochwertiges Kunsthandwerk. Auf dem weltbekannten, exotischen Nachtmarkt werden diese Kunstgegenstände nach Sonnenuntergang feilgeboten. Chiang Mai ist der ideale Ausgangspunkt für unsere Radreise durch den faszinierenden Norden Thailands.



## **1. Tag**

### **Anreise Chiang Mai**

Individuelle Ankunft und Transfer zum Hotel, in dem wir die nächsten zwei Nächte verbringen werden. Am Abend begrüßen wir alle Teilnehmer im Hotel. Du bekommst Informationen über die Tour und erfährst Wissenswertes über unser Gastland. Anschließend werden unsere hochwertigen SIAM BIKE TOURS Trikots abgegeben.

## **2. Tag**

### **Morgendlicher Ausflug Chiang Mai**

#### **1. Etappe, Chiang Mai – Chiang Mai = 40 km, 180 Hm**

Am Vormittag unternehmen wir mit dem Bus einen fakultativen Ausflug zum bekannten Tempel Doi Suthep, welcher auf 1'056 müM liegt. Den Aufstieg zum Tempel bilden 290 Treppenstufen. Das Zentrum ist die heilige Pagode mit buddhistischen Relikten. Anschließend besuchen wir verschiedene Kunstwerkstätten und vermitteln Ihnen Einblicke in die Herstellung von Seide, Papierschirmen und Lackarbeiten.

Am Nachmittag starten wir zur Einrolletappe mit flachen 40 km dem Ping River entlang. Abends nutzen wir die Gelegenheit, um den Nachtmarkt zu besuchen oder genießen einfach die exotische Atmosphäre in der Altstadt. **F**

## **3. Tag**

#### **2. Etappe, Chiang Mai - Mae Rim = 74 km, 1'714 Hm**

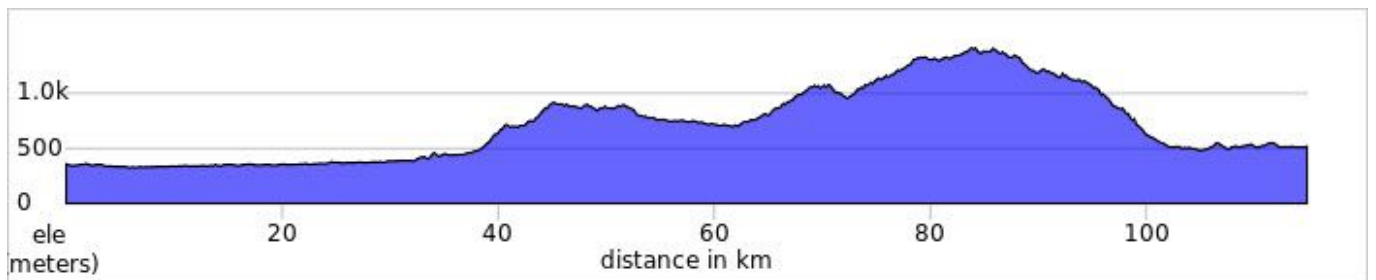
Mit einer kurzen Fahrt durch die Stadt verabschieden wir uns von Chiang Mai (300 müM). Nach 20 flachen Kilometern beginnt die Strasse leicht zu steigen. Die kurvige Strasse führt uns vorbei an Reisfeldern, Plantagen und Bergdörfern. Wir radeln durch Urwald und tolle Berglandschaften bis zum höchsten Punkt der Etappe auf 1'060 müM. Die letzten 20 km rollen wir durch das Mae Sa Tal hinunter nach Mae Rim. **F | M**



#### 4. Tag

### 3. Etappe, Mae Rim - Pai = 115 km, 2'255 Hm

Die ersten flachen 30 Kilometer führen uns entlang von Reisfeldern ins Gebirge. Wir bewältigen vier längere Steigungen mit 220 bis 400 Höhenmetern. Die kurvenreiche Strasse verläuft durch dschungelbewachsene Berglandschaft vorbei an traditionellen Dörfern. Der höchste Pass liegt auf 1'360 müM. Unser Etappenort Pai liegt in einem schönen Hochtal. **F | M**



#### 5. Tag

### Ruhetag in Pai

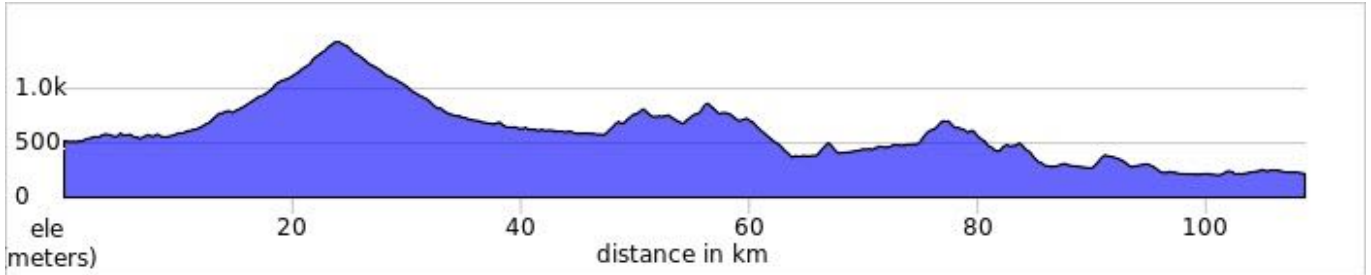
Pai in the sky - ist genau der richtige Ort zum Relaxen am Pool oder genießt eine Thai Massage. Das urgemütliche Städtchen ist bekannt für seine lockere Backpacker - und Musikszene. **F**



## 6. Tag

### 4. Etappe, Pai - Mae Hong Son = 109 km, 2'537 Hm

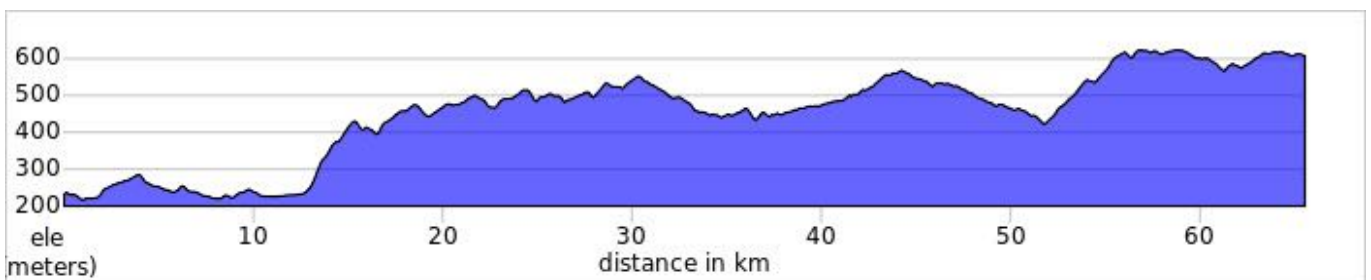
Ausgangs Pai steigt die Strasse zum ersten Pass auf 1'443 müM, wo wir mit einem wundervollen Ausblick auf die Berglandschaft belohnt werden. Wir überqueren weitere Anstiege, vorbei an Plantagen und Bergdörfern bis zum Etappenziel in Mae Hong Son an der burmesischen Grenze. **F | M**



## 7. Tag

### 5. Etappe, Mae Hong Son - Khun Yuam = 66 km, 1'146 Hm

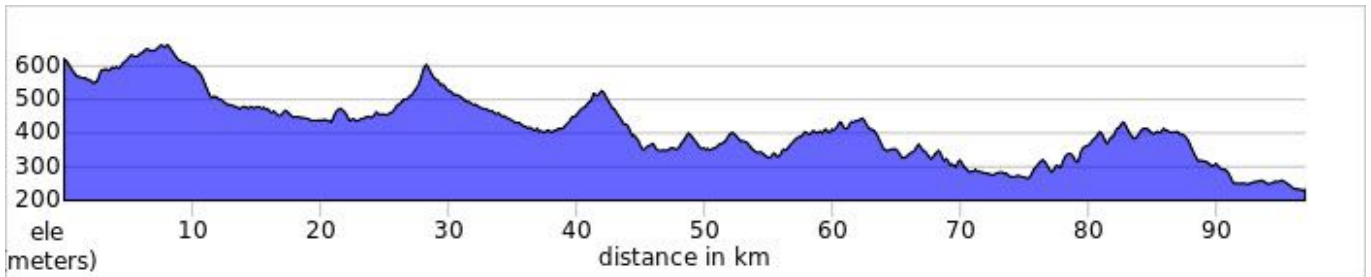
Die heutige kurze Etappe mit 2 längeren Steigungen mit jeweils 200 Hm fahren wir durch den Urwald und genießen die ursprüngliche Landschaft. Khun Yuam ist ein traditionelles Thai Dorf mit einem einfachen Dorfleben und freundlichen Einwohnern. **F**



## 8. Tag

### 6. Etappe, Khun Yuam - Mae Sariang = 97 km, 1'401 Hm

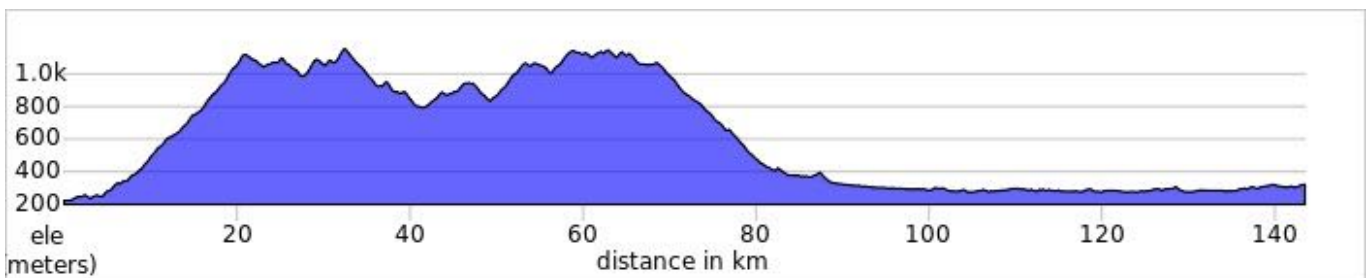
Auf und Ab fahren wir vorbei an Plantagen durch viele kleine Dörfer. Hier prägen die Angehörigen der Bergvölker (Engl. Hilltribes) das Straßenbild. **F | M**



## 9. Tag

### 7. Etappe, Mae Sariang – Chom Thong = 144 km, 2'333 Hm

Die erste Steigung beginnt schon nach wenigen Kilometern, wo wir nach 20 km die Passhöhe auf 1'210 müM erreichen. Danach folgen noch einige, kleinere Steigungen und Abfahrten durch schöne Berglandschaften und Dschungel. **F | M**

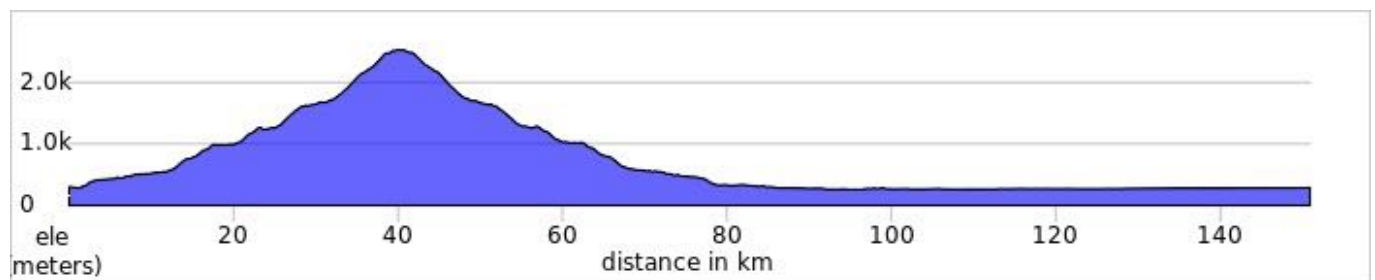


## 10. Tag – Die Königsetappe

### 8. Etappe, Chom Thong - Doi Inthanon - Chiang Mai = 150 km, 2'711 Hm

Die letzte Etappe ist die Königsetappe unserer Nordthailandtour und wartet mit einem besonderen Leckerbissen auf. Wir erklimmen den "Doi Inthanon" – den höchsten Berg Thailands.

Die Strasse steigt von Beginn weg 40 km bis zum höchsten Punkt "Summit of Thailand" **2'565 müM**. Wir lassen uns Zeit für Fotos und genießen die Aussicht. Anschließend nehmen wir die Abfahrt zurück nach Chom Thong in Angriff. Auf den letzten flachen 70 km, rollen wir locker Chiang Mai entgegen. Wir freuen uns auf unser Hotel, in welchem wir bereits die ersten beiden Nächte verbracht haben. Bei einem gemeinsamen Nachtessen stoßen wir auf die tolle beendete Tour an und lassen die Erlebnisse und Eindrücke unserer Reise nochmals Revue passieren lassen. **F | M**



## 11. Tag – Abreisetag

### Individuelle Heimreise oder Verlängerung

## Inbegriffene Leistungen

- 🚲 Alle Übernachtungen mit Frühstück - **F**
- 🚲 **Alle Mittagessen unterwegs sind inbegriffen - M**
- 🚲 Isotonische Getränke, Coke, Wasser und Früchte auf den Etappen
- 🚲 Alle Kaffeepausen: Eiskaffee, warme Kaffeeköstlichkeiten oder Tee
- 🚲 Deutsch - oder englischsprachiger Tour Guide
- 🚲 Team Trikot
- 🚲 Team Rucksack
- 🚲 Team Geldbörse
- 🚲 Trinkflasche 0.75 l
- 🚲 Begleitbus mit Gepäckanhänger und Mitfahrgelegenheit
- 🚲 Ausflug zum Doi Suthep
- 🚲 Kunsthandwerk Besichtigungs Tour
- 🚲 Nationalpark Gebühren
- 🚲 Reparatur Service
- 🚲 Zusatzversicherung während der Radreise
- 🚲 Fotos zum Download
- 🚲 **Royal Service** (Erstklassige Rundumbetreuung wie Flaschen nachfüllen, Erfrischungstücher, Aufbewahrung der Schuhe und Helme, Radpflege und vieles mehr...)

## Nicht inbegriffene Leistungen (Kosten in Thai Baht pro Taxi)

- 🚲 Mietrad (**Wir haben eine grosse Auswahl an Mieträdern**)
- 🚲 Transfer Hotel Chiang Mai, ca. THB 200
- 🚲 Freiwillige Trinkgelder
- 🚲 Nicht erwähnte Mahlzeiten